

**LEGENDA:**

**1. KORIŠTENJE I NAMJENA POVRŠINA**

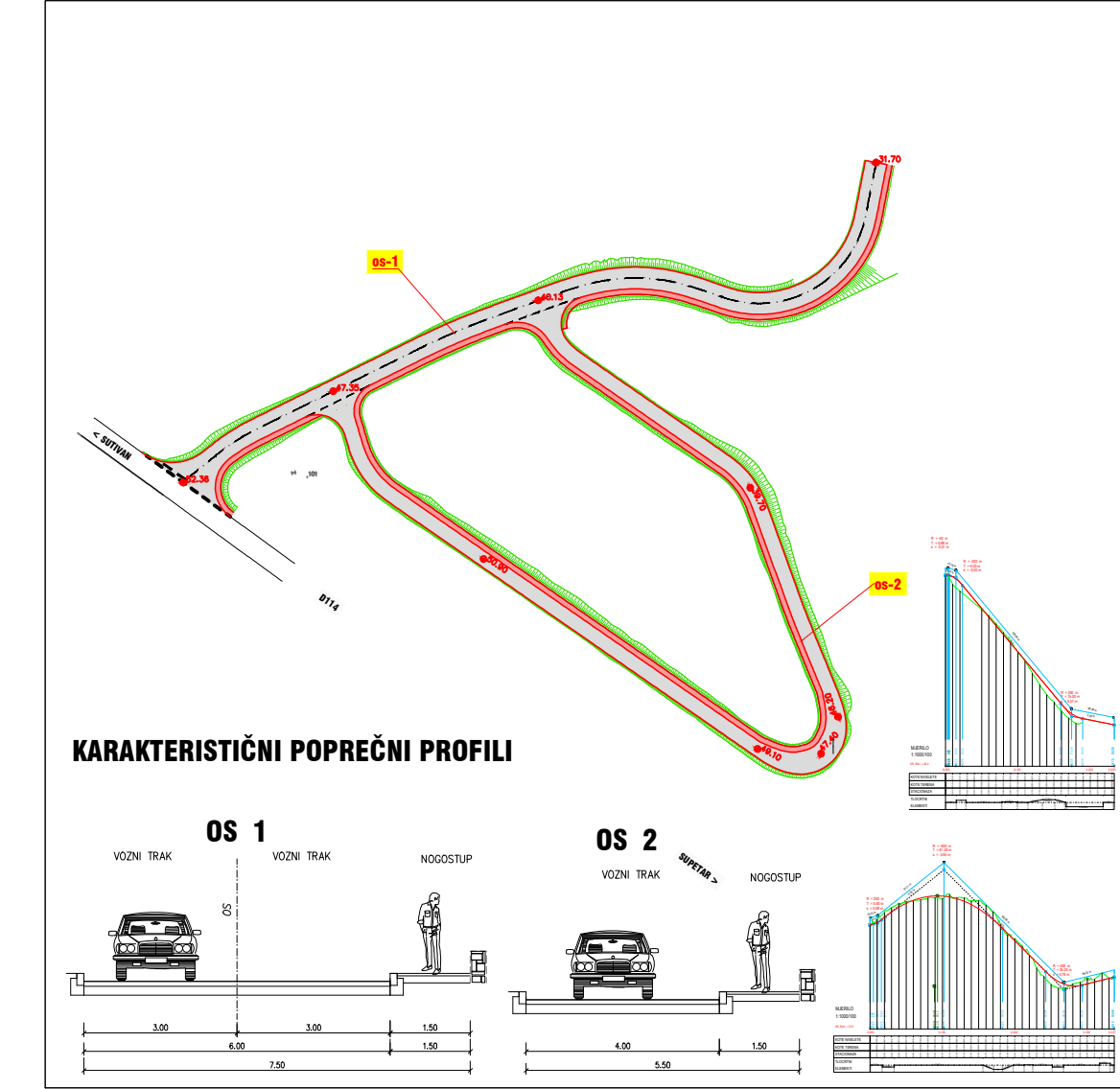
**GRANICE**



**RAZVOJ I UREĐENJE NASELJA**



POVRŠINE ZA LINIJSKE INFRASTRUKTURNE GRADEVINE CESTOVNOG PROMETA, POŠTE I TELEKOMUNIKACIJA, ENERGETSKOG I VODNOGOSPODARSKOG SUSTAVA



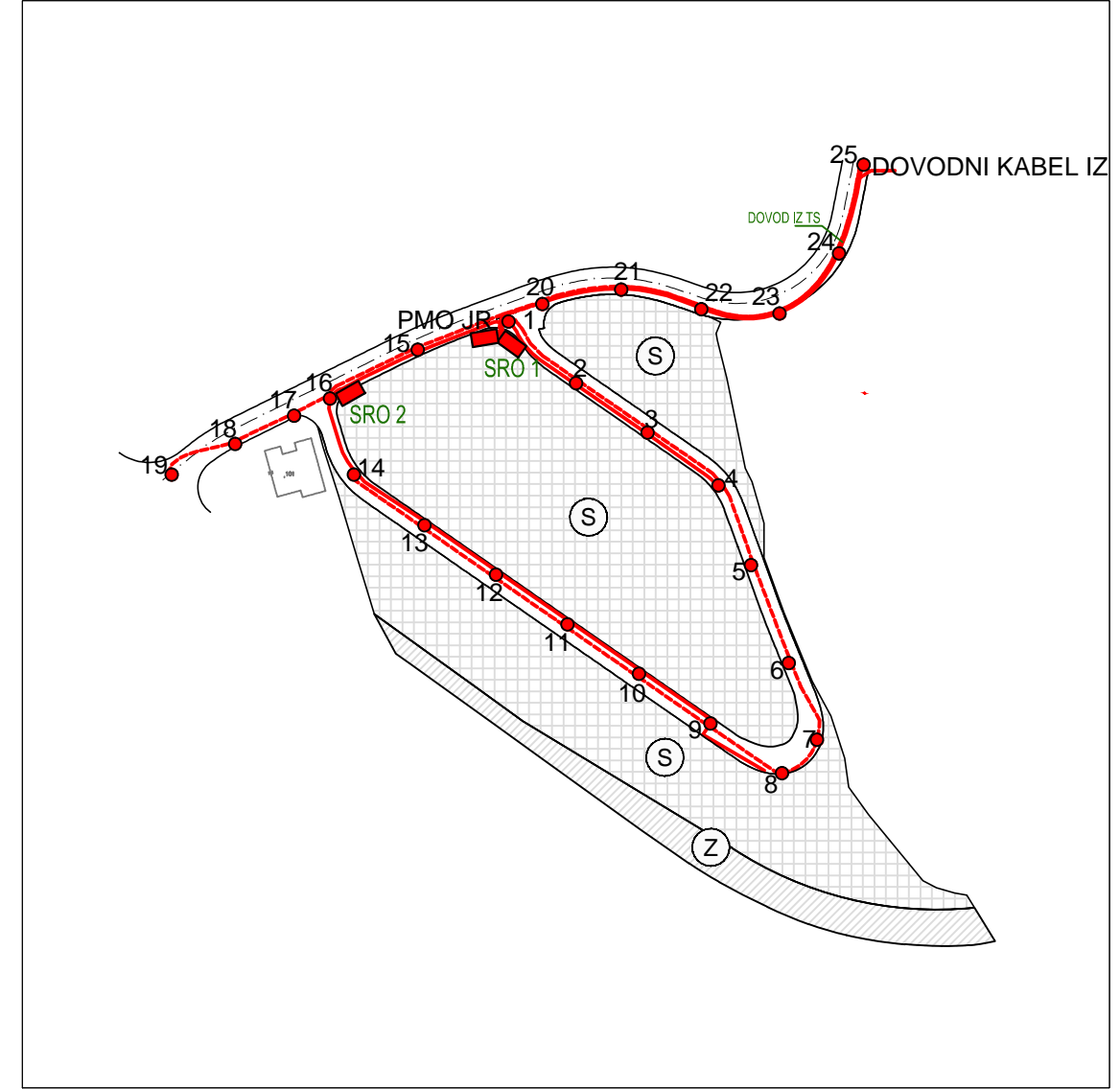
**LEGENDA:**

**2.1. PROMETNA, ULIČNA I KOMUNALNA INFRASTRUKTURNA MREŽA - Promet**

**GRANICE**



**PROMET**



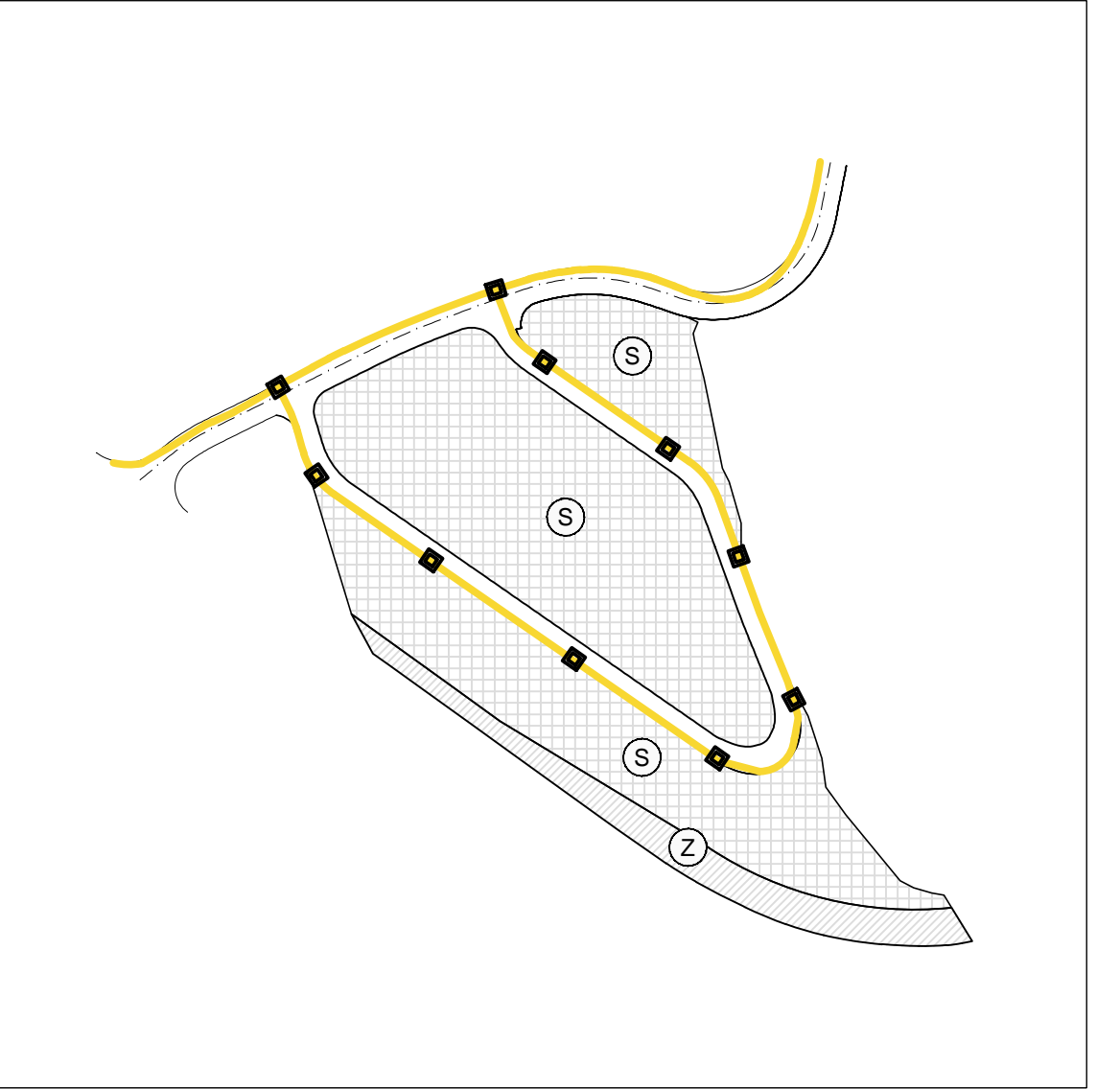
**LEGENDA:**

**2.2. PROMETNA, ULIČNA I KOMUNALNA INFRASTRUKTURNA MREŽA - Elektroenergetika**

**GRANICE**



**ELEKTROENERGETIKA**



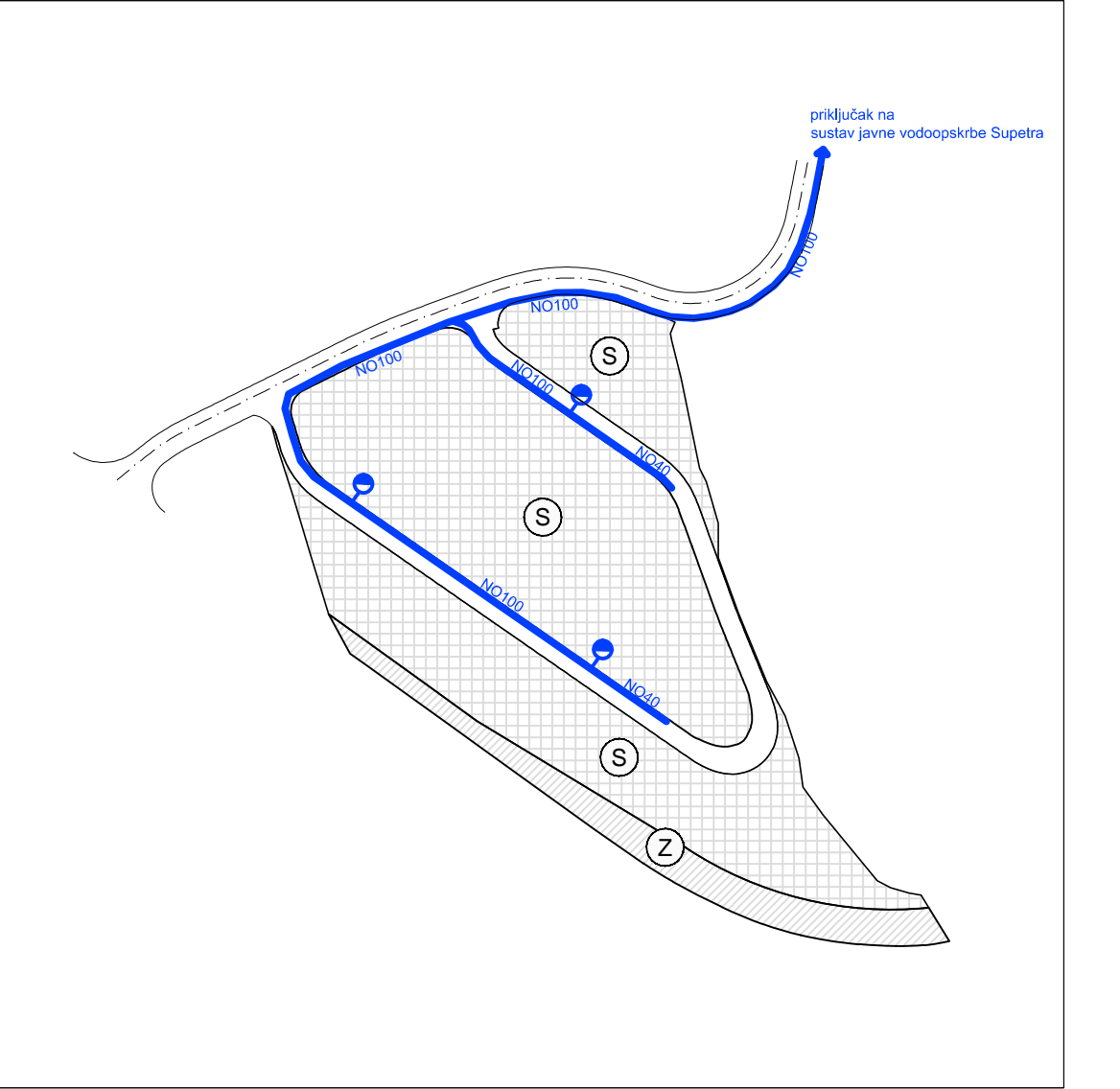
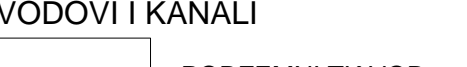
**LEGENDA:**

**2.3. PROMETNA, ULIČNA I KOMUNALNA INFRASTRUKTURNA MREŽA - Pošta i telekomunikacije**

**GRANICE**



**JAVNE TELEKOMUNIKACIJE VODOVI I KANALI**



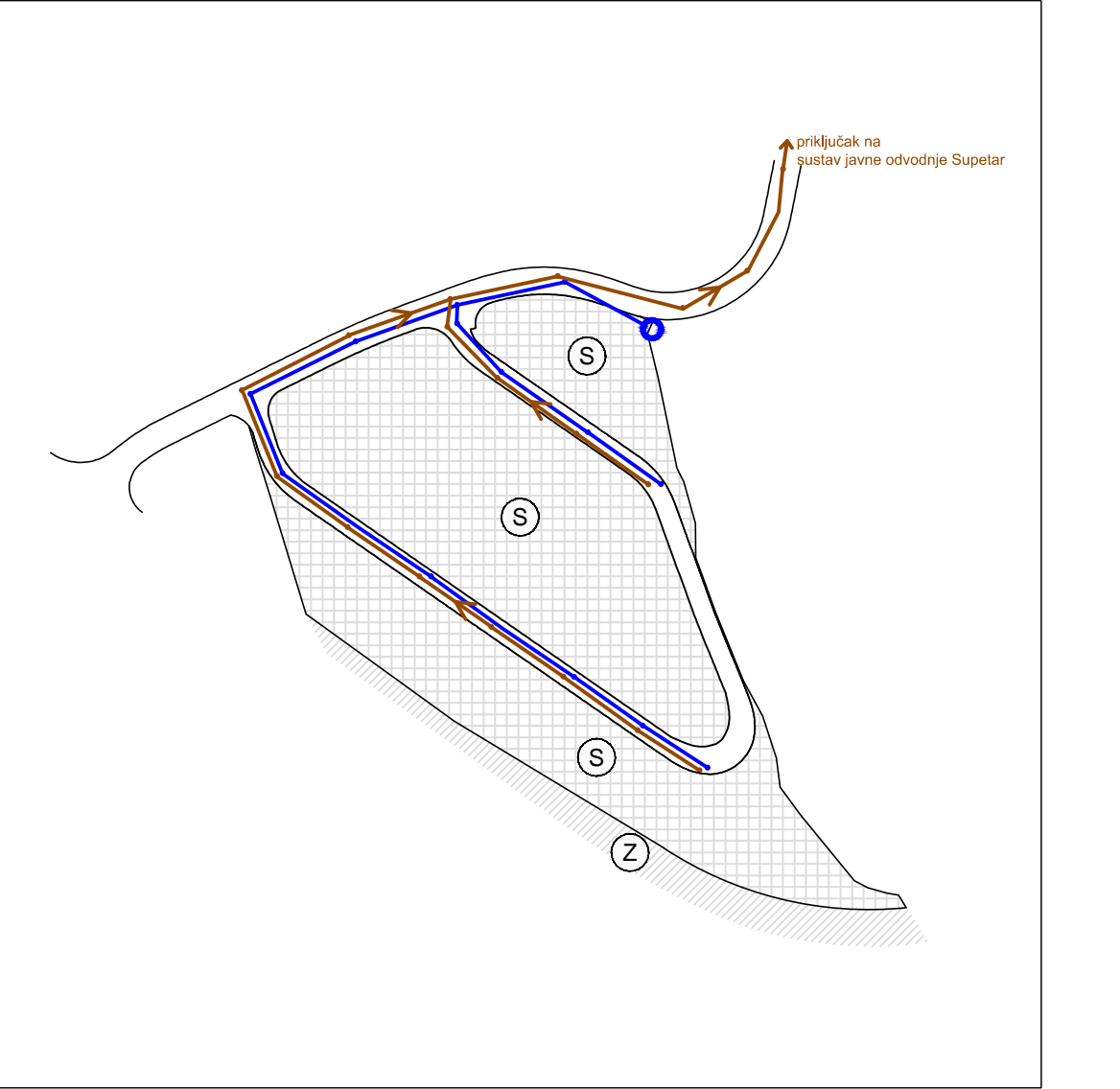
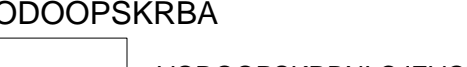
**LEGENDA:**

**2.4. PROMETNA, ULIČNA I KOMUNALNA INFRASTRUKTURNA MREŽA - Vodoopskrba**

**GRANICE**



**KORIŠTENJE VODA VODOOPSKRBA**



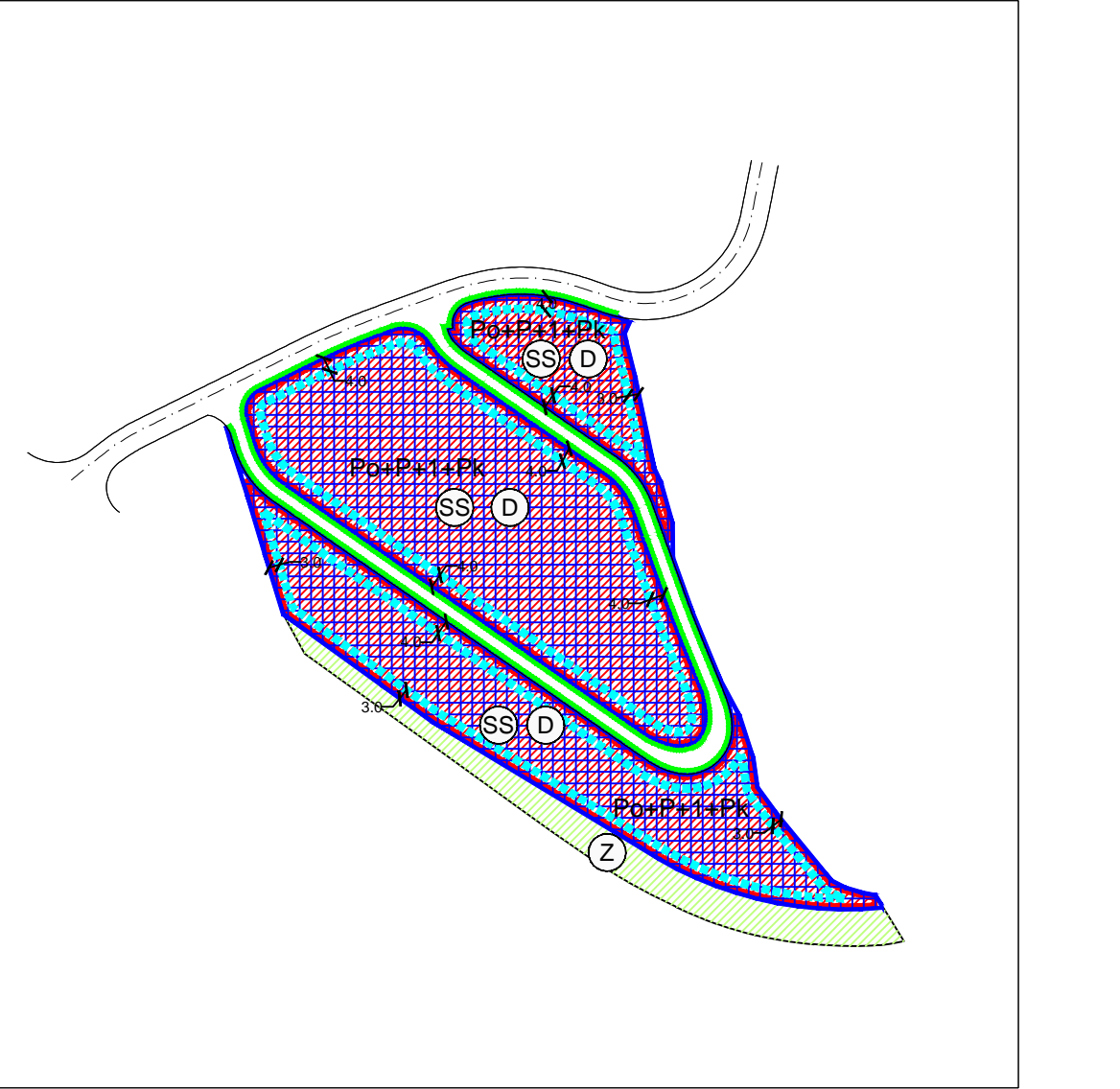

**LEGENDA:**

**2.5. PROMETNA, ULIČNA I KOMUNALNA INFRASTRUKTURNA MREŽA - Odvodnja otpadnih voda**

**GRANICE**



**ODVODNJA OTPADNIH VODA**



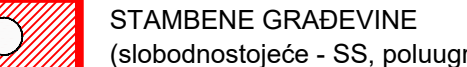
**LEGENDA:**

**3. NAČIN I UVJETI GRADNJE**

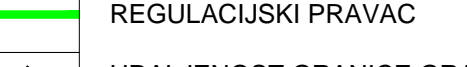
**GRANICE**



**OBILCI KORIŠTENJA I NAČIN GRADNJE**



**UVJETI GRADNJE**



**PROSTORNI PLAN UREĐENJA GRADA SUPETRA**

**PRIJEDLOG PLANA ZA 2. PONOVNJU JAVNU RASPRAVU**

**SPLITSKO - DALMATINSKA ŽUPANIJA GRAD SUPETAR**

Naziv prostornog plana: **IZMJENE I DOPUNE PROSTORNOG PLANA UREĐENJA GRADA SUPETRA**

Naziv kartografskog prikaza: **Grafički prilog br. 1 - URBANO PRAVILO 1-5 U ZONI "VELA LUKA - VIŠČICE U SUPETRU"**

Broj kartografskog prikaza: <b>4.1.1.</b>	Mjerilo kartografskog prikaza: <b>1:2000</b>
Odluka o izradi plana: (službeno glasilo): „Službeni glasnik Grada Supetra“ br.05/11., 03/13. i 15/13.	Odluka o donošenju plana: (službeno glasilo):
I. Javna rasprava (datum objave): 24. veljače 2015. II. Javna rasprava (datum objave): 03. studeni 2016.	I. Javni uvid održan: od 6. do 21. 03. 2015. Javno izlaganje: 17. 03. 2015. II. Javni uvid održan: od 12. do 26. 11. 2015. Javno izlaganje: 19. 11. 2015.
Pečat tijela odgovornog za provođenje javne rasprave:	Odgovorna osoba za provođenje javne rasprave:
	<b>NIKŠA PAVIŠKOV, dipl.ing.grad.</b>
Suglasnost prema članku 97. Zakona o prostornom uređenju i gradnji (NN 76/07., 38/09., 55/11., 90/11., 50/12., 55/12., 80/13., 78/15.)	
Broj suglasnosti klasa:	datum:
Pravna osobatijelo koje je izradilo plan:	

Pečat pravne osobe/tijela koje je izradilo plan: **JURCON PROJEKT d.o.o.**

Odgovorna osoba: **ZDRAVKO JURČEC, dipl.ing.grad.**

Odgovorni voditelj: **BOJAN LINARDIĆ, dipl.ing.arh., ovl.arh.**

Stručni tim u izradi plana: **Tito Kosty, dipl.ing.arh., Bojan Linardić, dipl.ing.arh., Renata Fakin, ing.grad., Goran Maček, dipl.ing.prom.**

Stručna suradnja: **Nevenka Mržela, dipl. iur.**

Pečat gradskog vijeća: **MATE MARTINIĆ**

Istovjetnost ovog prostornog plana sa izvornikom ovjerava: **Pečat nadležnog tijela,**